


PATRIMOINES

L'INVENTAIRE EN RÉGION



La Vallée du Loir

Sarthe

APRES LA FLÈCHE, LE LUDE, LA FORÊT DE BERCÉ ET LA CHARTRE-SUR-LE-LOIR, L'INVENTAIRE DU PATRIMOINE EN VALLÉE DU LOIR (SARTHE) SE POURSUIT EN DIRECTION DE MAYET, EN PARTENARIAT AVEC LE PÔLE D'ÉQUILIBRE TERRITORIAL ET RURAL (PETR) PAYS VALLÉE DU LOIR.



La chapelle Sainte-Cécile, Flée (72)
© Bruno Rousseau



L'étude en cours est centrée depuis 2020 sur quatre communes en bordure de la forêt de Bercé : Flée, Lavernat, Vermeil-He-Chétif et Mayet.




Moulin de Mervé,
Luché-Pringé (72)
© Yves Guillotin

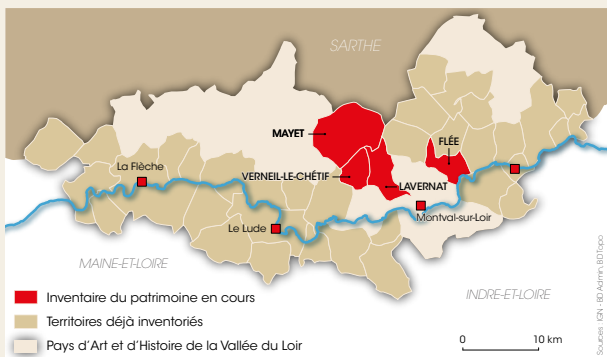


Même si des églises et des châteaux présentent des éléments plus anciens, cet inventaire topographique décline les caractéristiques et les évolutions du bâti principalement de la fin du XV^e à la seconde moitié du XX^e siècle, période de mutations dans le monde rural. Il met en valeur la variété, la richesse et la qualité du patrimoine : églises paroissiales et leur mobilier (grands retables, statues en terre cuite des ateliers du Maine, etc.), demeures seigneuriales, maisons à la manière de la villégiature du début du XX^e siècle...

L'étude des fermes, isolées ou en hameaux, représente un réel apport de l'Inventaire. Elle est d'autant plus importante pour la connaissance et la compréhension de l'histoire du territoire que la plupart des fermes sont désormais reconverties en résidences principales ou secondaires.



CETTE OPÉRATION
D'INVENTAIRE
SE DÉROULE
DE 2020 À 2022.



**Pour s'informer, contribuer,
participer :**

stephanie.barioz@pays-
valleeduloir.fr
www.patrimoine.paysdelaloire.fr

